

Guatemala, 31 de marzo de 2017

Informe No. 3-2017

Licenciado

Juan Alberto Monzón Esquivel

Viceministro del Patrimonio Cultural y Natural

Su Despacho

Licenciado Monzón:

De la manera más respetuosa me dirijo a usted con el propósito de presentarle mi informe de actividades mensuales conforme a lo estipulado en el **Contrato Administrativo por Servicios Técnicos Número 1077-2017 y Acuerdo Ministerial No. 34-2017**, correspondiente al mes de marzo del presente año, y para el cobro de mis honorarios estoy presentando la factura número de serie "A" y correlativo No. 0207.

INFORME DE ACTIVIDADES DEL MES DE MARZO 2017

Cumpliendo con lo descrito en la literal A) de los términos de referencia del Contrato en relación al Programa permanente de estudio de patrones de asentamiento y potenciales zonas de cultivos en las afueras del Parque Arqueológico Nacional Tak'alik Ab'aj (Panta) Fase III, específicamente en el sector oeste del Grupo Central situado al oeste de la Terraza 3 del lado oeste del Riachuelo El Chorro, se excavó la operación GG8b y está en proceso final de excavación la Operación GG9a (Figura 1) en terrenos con cafetal de la Finca Santa Margarita (donde tenemos permitidas las excavaciones). Se contó con la colaboración de los peones excavadores Israel Soto y Armando López delPanta.

La Operación GG8besquina C se ubica a 26.70 m y 324° Azimut de la Base N280 O240. Mide 1 x 2 m (N x E). Orientada 335° Az. Elevación 596.67 msnm en esquina C. Profundidad máxima 1.22 m en esquina B. Se excavaron 2.40 m³ de barro, mismos que

fueron utilizados en el re-enterramiento del pozo. Los resultados de esta Operación se describen a continuación (Figura 2).

Lote GG8b/3: profundidad 0-0.31 m esquina A. Barro mezclado con arena volcánica del año 1902. Estrato reciente. No se recolectó material cultural. Se excavaron 0.62 m³ de barro.

Lote GG8b/5: 0.31-0.51 m. Barro 10YR 3/4 marrón oscuro amarillento, compacto, poroso, con partículas brillantes, blancas y amarillas. Se recolectaron 27 cerámicas y 1 obsidiana. Se excavaron 0.37 m³ de barro.

Lote GG8b/6: 0.51-0.83 m. Barro 10YR 3/5 marrón oscuro amarillento, compacto, poroso, con partículas brillantes, blancas y amarillas. Se recolectaron 26 cerámicas y 1 obsidiana. Se excavaron 0.56 m³ de barro.

Lote GG8b/7: 0.83-0.97 m. Barro 10YR 4/4 marrón oscuro amarillento, compacto, pastoso, con partículas brillantes y algunas blancas. Se recolectaron 43 cerámicas y 3 obsidianas. Se excavaron 0.37 m³ de barro.

Lote GG8b/8: 0.97-1.21 m. Barro 10YR 4/6 marrón oscuro amarillento, compacto, pastoso, muy pocas partículas brillantes y abundante taxcal. Suelo natural. No se encontró material cultural. Se excavaron 0.48 m³ de barro.

La Operación GG9a esquina A se ubica a 30.30 m y 328° Azimut de la Base N320 O240. Mide 1 x 2 m (N x E). Orientada 12° Az. Elevación 597.24 msnm en esquina A. Actualmente se está excavando el Lote GG9a/9 a unos 2.25 m de profundidad. Los resultados parciales de esta Operación obtenidos hasta ahora se describen a continuación.

Lote GG9a/3: Barro mezclado con arena volcánica del año 1902. Estrato reciente. No se recolectó material cultural.

Lote GG9a/5: Barro 10YR 3/4 marrón oscuro amarillento, compacto, poroso, con partículas brillantes, blancas y amarillas. Se recolectó material cultural que todavía no ha sido marcado.

Lote GG9a/6: Barro 10YR 3/5 marrón oscuro amarillento, compacto, poroso, con partículas brillantes, blancas y amarillas. Se recolectó material cultural que todavía no ha sido marcado.

Lote GG9a/7: Barro 10YR 4/4 marrón oscuro amarillento, compacto, pastoso, con partículas brillantes y algunas blancas. Se recolectó material cultural que todavía no ha sido marcado.


En cuanto al apoyo a la investigación descrita en la literal A6) del Contrato sobre la caracterización química y mineralógica de materiales inorgánicos de Tak'alik Ab'aj, en cooperación con el Centro de Investigación y Desarrollo (Cetec) de Cementos Progreso S.A. (Cempro), el día 27 la Licda. Christa Schieber de Lavarreda, Coordinadora Técnica Científica del Panta, y los arqueólogos Víctor Flores, Carlos Espigares y Miguel Medina visitaron las instalaciones del Cetec donde fueron recibidos por el gerente Lic. Luis Velásquez y dos de sus colaboradores quienes amablemente mostraron cómo funcionan los equipos de Difracción de Rayos X (DRX), Fluorescencia de Rayos X (FRX), microscopio, estereoscopio, y equipo de petrografía, con los alcances y límites que tienen para analizar mineralógica y químicamente materiales arqueológicos inorgánicos. Se entregó un grupo de veintiséis muestras arqueológicas inorgánicas del Panta para que sean analizadas, principalmente muestras de suelos, arcillas, barros, taxcales y piedras (puede verse la documentación correspondiente del proyecto).

De acuerdo al numeral 6) del Contrato en cuanto a otras actividades afines, se brindó apoyo técnico a la Unidad de Restauración que inició la liberación de la mitad sur del segundo cuerpo (cuerpo superior) de la fachada oeste de la Estructura 6. Se ha reconocido un estrato cultural seguramente de la fase Guzmán (500-700 d.C.) que cubrió las construcciones de piedra de la fase Alejos (150-300 d.C.). Estas construcciones ya han sido identificadas: empedrado, muro basal y muro talud. Hay piedras colapsadas del muro talud caídas enfrente. Pronto iniciará el dibujo en planta y elevación de los hallazgos para luego restaurar, lo cual se reportará en los próximos meses.

En relación al numeral 4) del Contrato el día 24 se realizó el 4to. Taller Interactivo de Arqueología Tak'alik Ab'aj en el Museo de Arqueología y Etnología "Horacio Alejos León" de Retalhuleu de 16:30 a 18:00 horas. Como es costumbre, el Taller estuvo dirigido a aproximadamente 30 estudiantes adolescentes de educación secundaria de un colegio privado. El arqueólogo Víctor Flores dio una breve introducción sobre arqueología y Tak'alik Ab'aj. Luego, el grupo de estudiantes fue dividido en seis grupos para que simultáneamente fueran pasando en cada una de las seis mesas interactivas con los talleristas por 8 minutos. La dinámica fue así para que aprendieran sobre distintos temas: mesa 1 "vasijas de tres cabezas e incensarios de tres picos" a cargo del arqueólogo Juan Miguel Medina; mesa 2 "piedras de moler" a cargo del arqueólogo Víctor Flores; mesa 3 "obsidiana" a cargo del arqueólogo Carlos Espigares; mesa 4 "dibujo arqueológico" a cargo del dibujante Robin de León; mesa 5 "restauración de cerámica" a cargo del restaurador Ronaldo Escobar; y mesa 6 "topografía" a cargo del topógrafo Jonathan López.

En relación al numeral 3) del Contrato se ha avanzado en la traducción inglés del Plan de Manejo 2016-2020 escribiendo unas 9 páginas que corresponden a 1786 palabras.

Vo.Bo.


ARQUEOLOGO
Miguel Ortega Corzo
JEFE ADMINISTRATIVO
MUSEO DE ARQUEOLOGIA Y ETNOLOGIA TAKALIK AB'AJ


Juan Miguel Medina de León

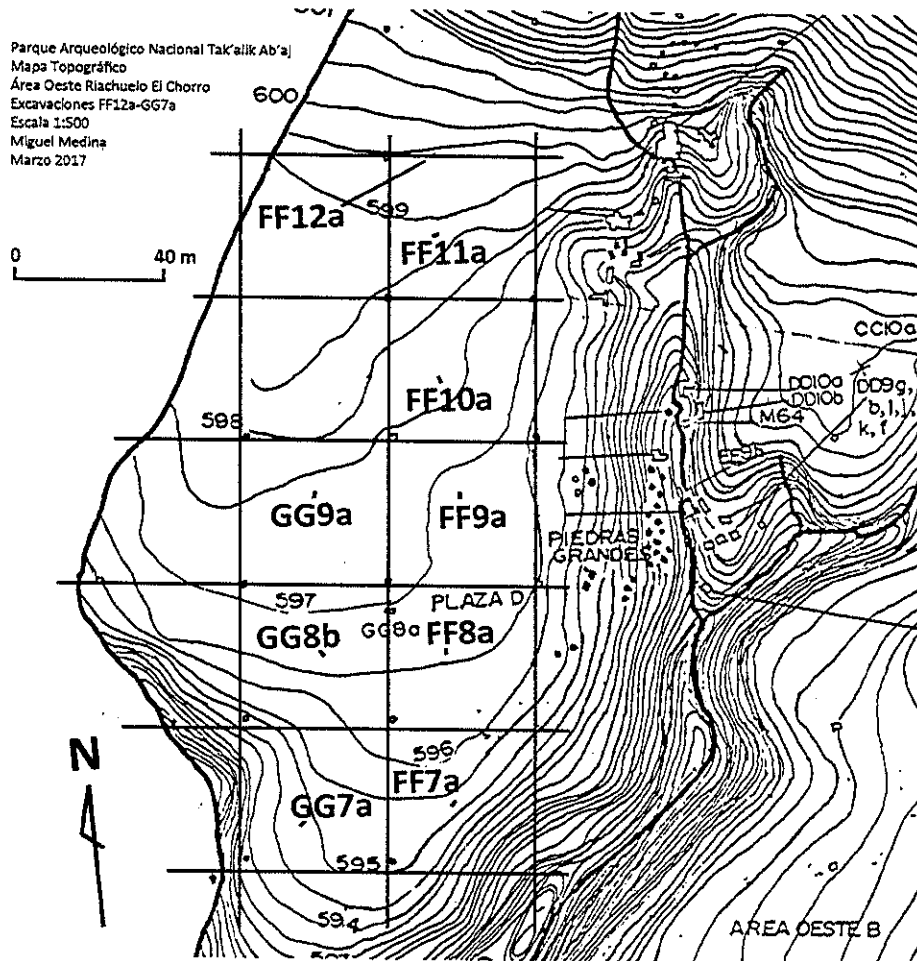


Figura 1. Mapa con la ubicación de las excavaciones al oeste del Riachuelo El Chorro (Panta).

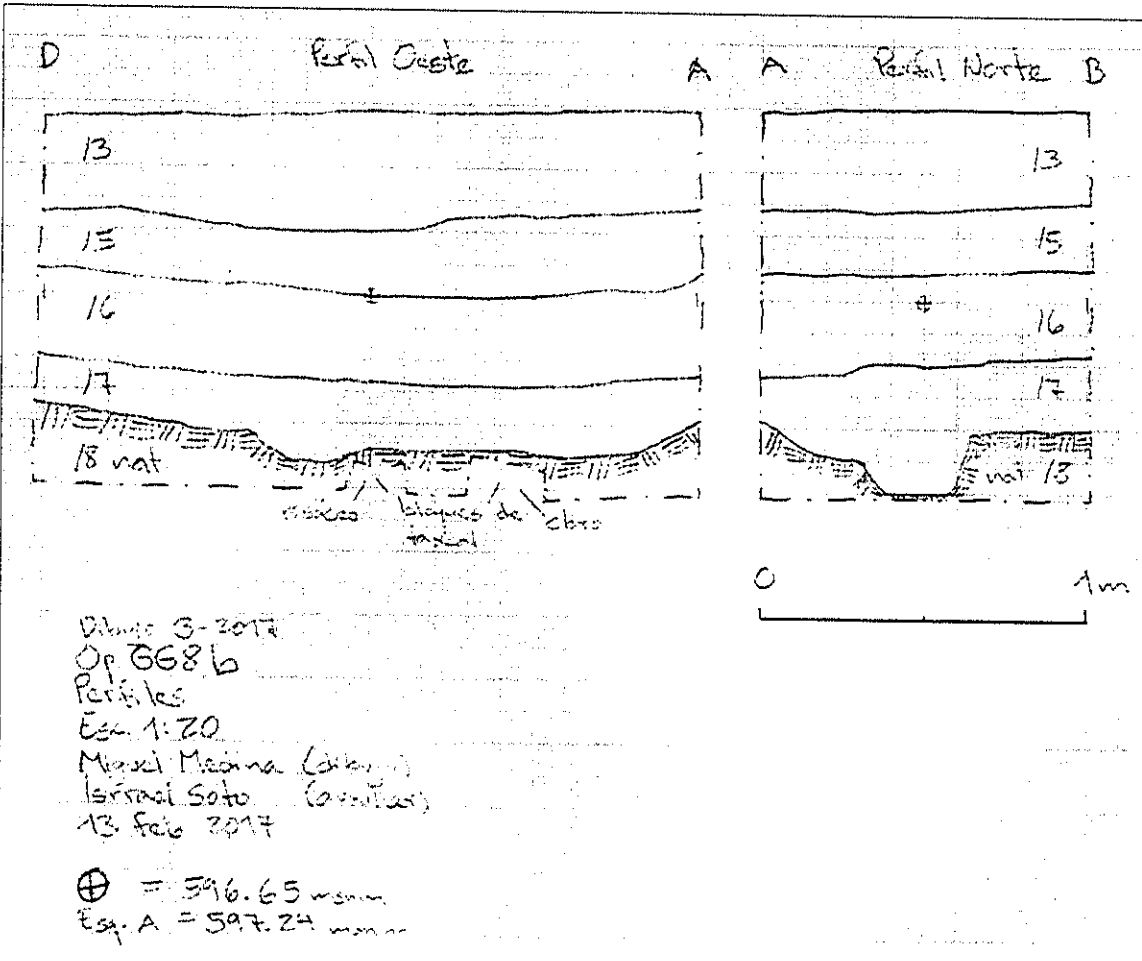


Figura 2. Dibujo de los perfiles oeste y norte de la Operación GG8b (Panta).